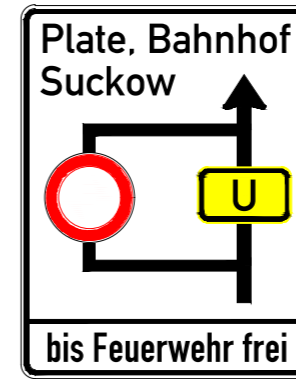





Planskizze 1
(Schildgröße 1250 mm x 1600 mm)

Hinweistafel 1*
(Schildgröße 1250 mm x 1600 mm)





-  VZ 455.1-10
-  VZ 455.1-20
-  VZ 455.1-30

Umleitung VZ 457.1

 VZ 455.2

 VZ 357

 ZZ 1028-33 "Zufahrt bis Feuerwehr frei"

 ZZ 1000 "Plate Bahnhof"

**Umleitungsplan 1. BA
Plate - Störstraße
22.07.24 - 31.08.24**

ZEPPELIN 

Zepelin Rental GmbH
Baustellen- und Verkehrssicherung
Sukower Straße 48 - 19086 Plate
Tel.: 03861 / 2027 - Fax 03861 / 2430

Bauherr/- AN:
Mecklenburger Tiefbaugesellschaft mbH

Bauvorhaben
19086 Plate, Störstraße

Verkehrszeichenplan- Nr.
BS 41 965 01

Maßstab	Datum	Name	Auftrags- Nr.
ohne	BEA		
	BEA		
	GEZ	09.07.2024	Steltner
			BS 41965